


L'ELEVATION DE LA TEMPERATURE ATMOSPHERIQUE

Des nuances locales ?

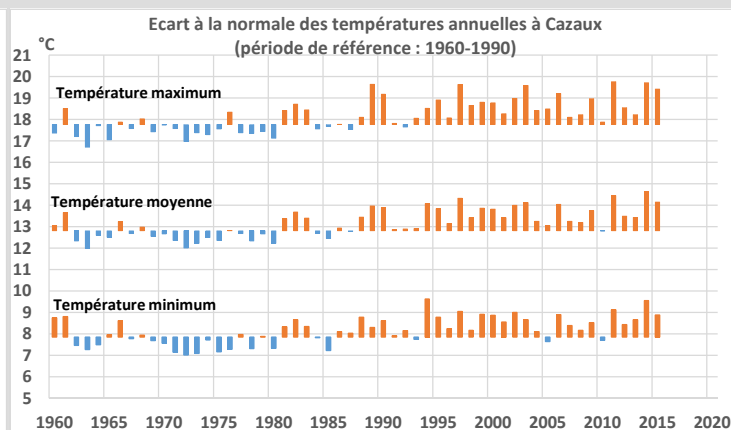
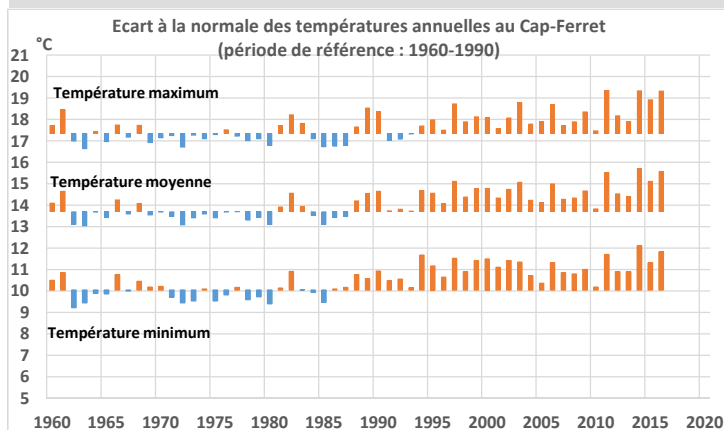


Contexte

Sur la frange littorale on distingue plusieurs différentes "ambiances climatiques" selon qu'on se situe sur le littoral, au bord du fleuve, dans le vignoble, en forêt ou en ville. Le réchauffement s'observe-t-il partout de la même manière ?

Tendances

La tendance générale sur la façade atlantique et dans la forêt des Landes est la même qu'à Bordeaux : le réchauffement global s'observe depuis la fin des années 1980



Tendances générales

Comme sur la fiche précédente, les graphes ci-dessus représentent l'écart des températures annuelles à la normale (calculée sur la période de référence 1960-1990). L'évolution d'ensemble constatée à Bordeaux l'est aussi aux stations Météo-France du Cap-Ferret (sur la cote) et de Cazaux (en pleine forêt des Landes). Ces sites sont pris à titre illustratifs puisqu'en dehors du périmètre du SAGE Estuaire. Ce sont les seules stations locales offrant une chronique suffisamment longue pour se prêter à l'exercice des tendances.

Au passage, ces graphes illustrent les microclimats entre le littoral (plus tempéré et régulé, sous l'influence de l'océan) et l'intérieur des terres (Cazaux, avec surtout des températures minimales plus froides : la normale est inférieure de 2°C à celle du Cap Ferret!). La différence sur les températures maximales est plus légère.

NB: Cette fiche n'est pas actualisée